

Approche méthodologique pour ouverture à la mer du bassin versant de la Saudraye à Guidel

Jeudi 28 octobre- Brest
Colloque 2021 « Marais - restauration / reconnexion »





Une intercommunalité forte de
25 communes, dont 12 littorales

3^{ème} agglomération de Bretagne

205 000 habitants,
77 446 hectares

Les principaux éléments paysagers du Pays de Lorient

- zone humide ou estuaire
- bois, forêt ou lande
- dune ou banc de sable
- côte rocheuse
- site faunistique

Source : AUDELOR



Source : Jean-Pierre Ferrand

Deux politiques de Lorient Agglomération en lien avec la biodiversité

Depuis 2001, une compétence optionnelle : “La protection et la mise en valeur de l’Environnement”

Les outils :

- Planification et stratégie,
- Etudes pré-opérationnelles et opérationnelles,
- Suivi et mise en oeuvre des procédures réglementaires,
- Gestion des sites, études et travaux,
- Evaluation des principes de gestion.

9 sites gérés en régie en propriété ou par délégation, 465 ha.
Opérateur local sur 2 sites Natura 2000



Deux politiques de Lorient Agglomération en lien avec la nature

Depuis 2018, une compétence obligatoire : La GEMAPI.

Des actions dans le cadre de contrats de bassin versant, pour le bon état des masses d'eau.

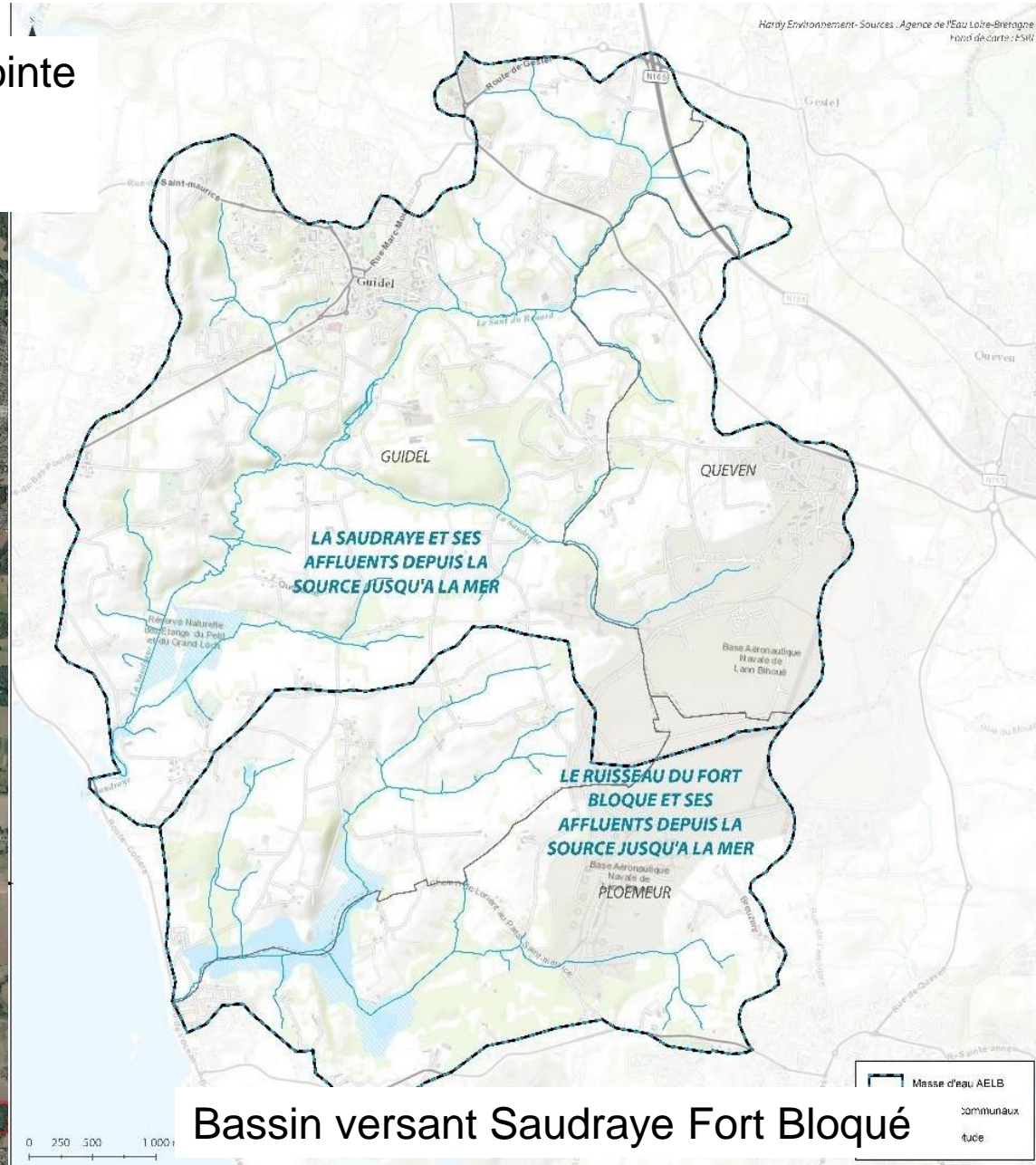
Des actions de protection des biens et des personnes face au risque inondation:

- Gestion de 9 ouvrages de protection choisis par Lorient Agglomération,
- Pilotage d'un programme d'action de prévention contre les inondations (PAPI).

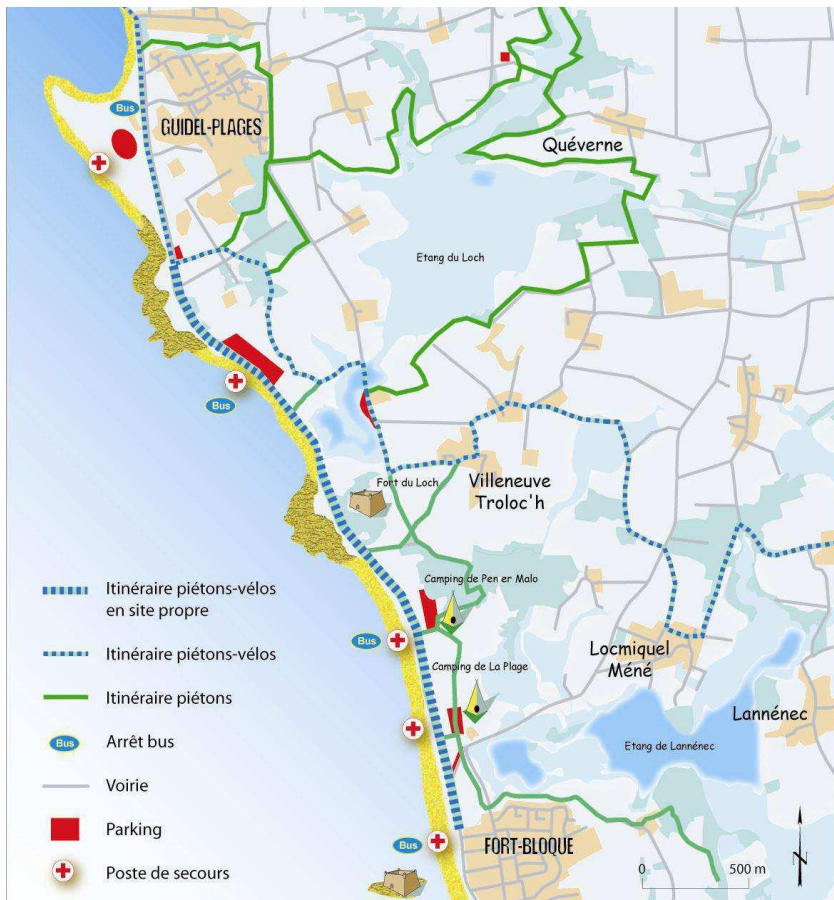


Guidel Plages et le bassin de la Saudraye: une mosaïque d'acteurs

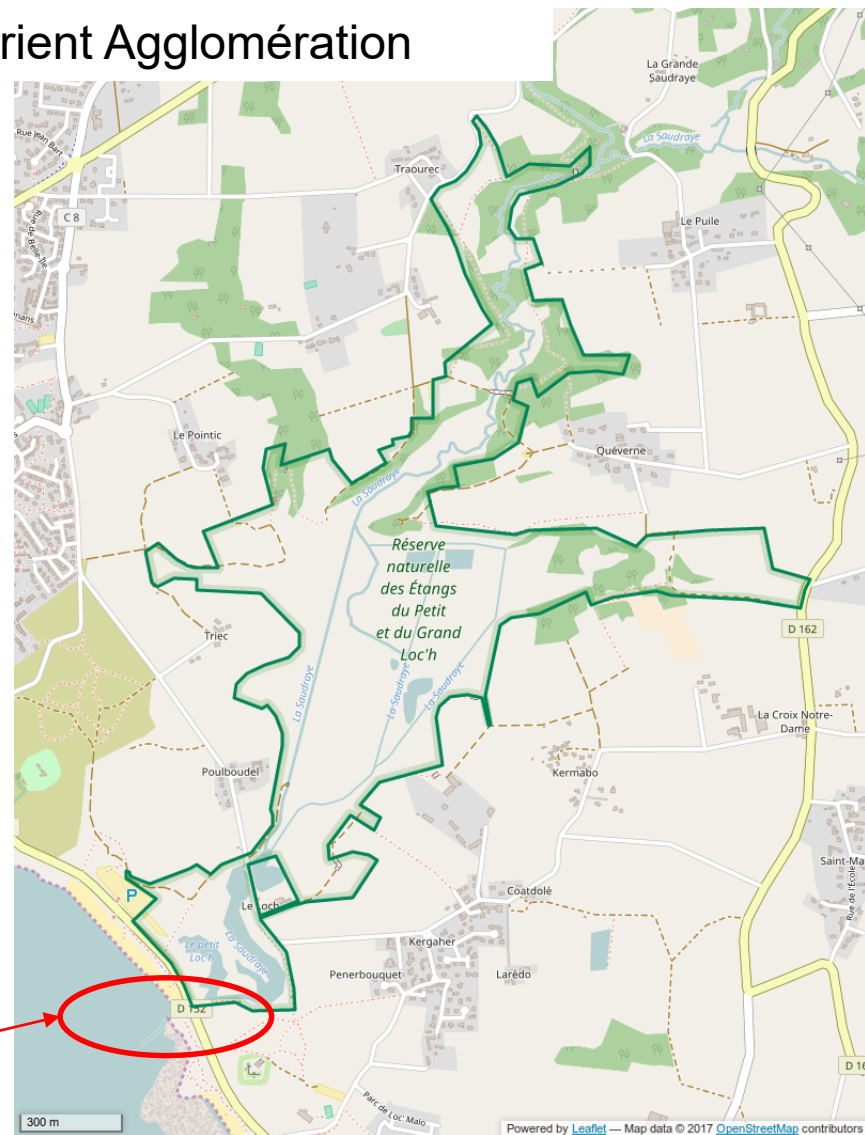
Site Natura 2000 : Rivière Laïta, pointe du Talud, étangs du Loch et de Lannédec



Espace naturel d'intérêt communautaire de Lorient Agglomération



Ouvrage de sortie en mer



Réserve Naturelle Régionale du Loch

L'ouvrage de sortie en mer de la Saudraye: en enjeu de continuité écologique

Un ouvrage, classé liste 2 soumis à une obligation de continuité au titre de la Directive Cadre sur l'Eau à échéance du 10 juillet 2017.

Une étude portée par le gestionnaire de la RNR en 2013 /2014,

Principe de restauration de la continuité écologique et sédimentaire retenu,

Un avis favorable du CSRPN,

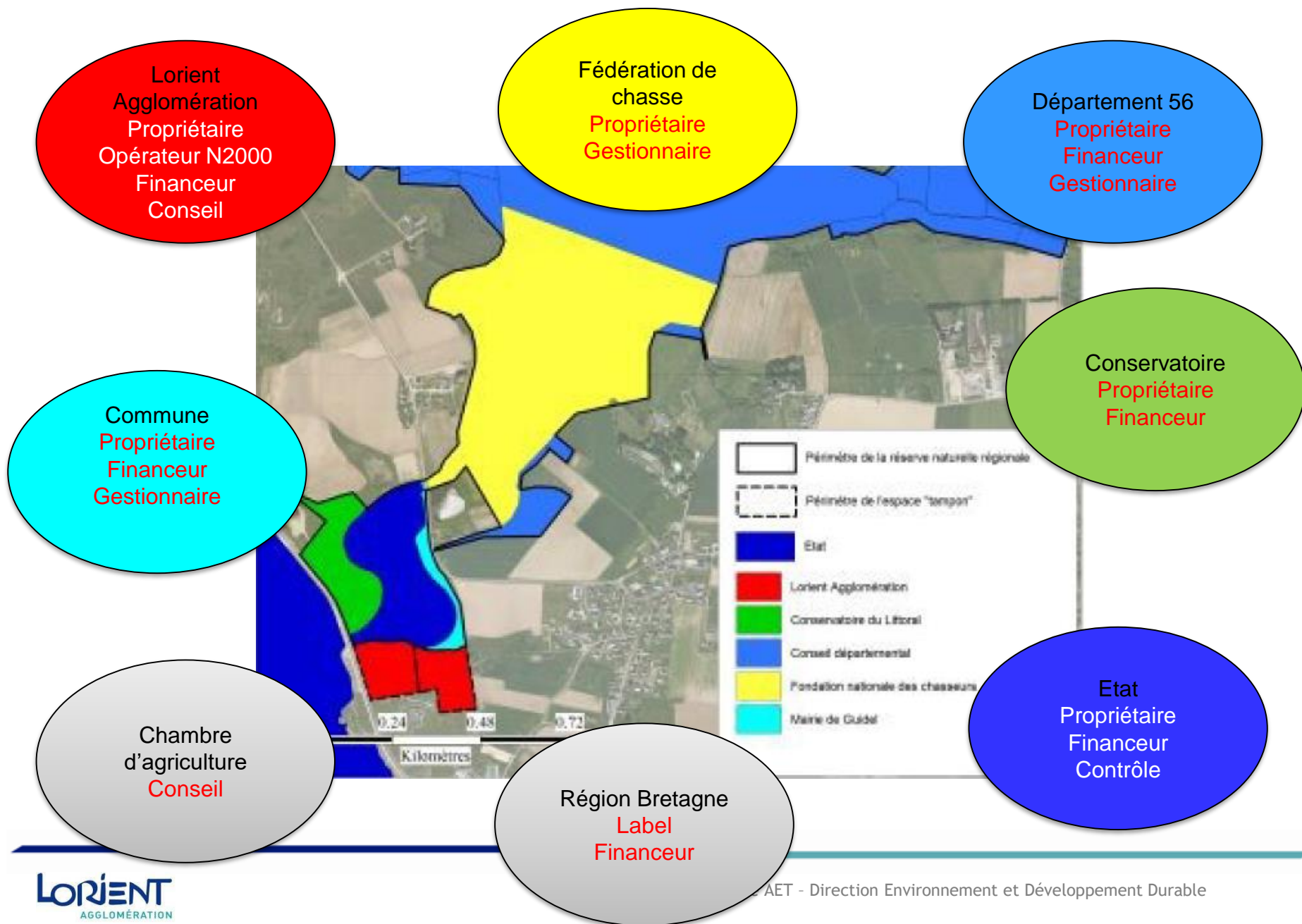
Une intégration dans le plan de gestion de la RNR 2015-2019....

Mais des difficultés à mettre en œuvre ce choix:

- Complexité du jeu d'acteurs,
- Enjeux ex-nihilo,
- Complexité juridique, technique, administrative.



Un jeu d'acteur complexe



De nombreuses problématiques soulevées:

- Evolution de la biodiversité de la RNR, des habitats et espèces d'intérêt communautaire du site Natura 2000, des paysages,
- Impact potentiel sur la sécurité des biens et des personnes sur une habitation,
- Evolution de la maîtrise du foncier et du domaine public maritime,
- Définition des coûts financiers d'investissement et de fonctionnement,
- Définition des maîtrises d'ouvrage,
- Définition d'un gestionnaire de l'ouvrage de sortie de mer.

Un accord des parties prenantes pour mandater Lorient Agglomération à coordonner le projet et mettre en œuvre les travaux



Des précisions juridiques nécessaires

- responsabilités actuelles au regard des actes existants,
- périmètres d'intervention de chacun,
- aspects réglementaires,
- modalités de délégation de maîtrise d'ouvrage.

Les études à lancer

- Topographie-bathymétrie,
- Modélisation hydraulique,
- Géotechnique sur l'ouvrage,
- Maîtrise d'œuvre.

Le planning : Mai 2021 - Eté 2023

Financement

Appel à Manifestation d'Intérêt « biodiversité » du plan de relance

80% de subvention sur la base d'une enveloppe estimée à 300 000€